




«СОГЛАСОВАНО»  
Начальник Управления  
Образования и по делам молодежи  
города Набережные Челны  
  
Р.М.Халимов  
М.П. \_\_\_\_\_ Г



«УТВЕРЖДАЮ»  
Директор МАОУ ДОД ДЮСШ «Витязь»  
«Детско-юношеская спортивная школа «Витязь»  
Р.Д. Гирфанов  
М.П. \_\_\_\_\_ Г



«СОГЛАСОВАНО»  
Начальник отделения ГБДД  
Управления МВД России  
по г. Набережные Челны  
полковник полиции  
  
Р.З. Каликов  
М.П. \_\_\_\_\_ Г



# ПАСПОРТ

дорожной безопасности образовательного учреждения

**Муниципального автономного образовательного учреждения  
дополнительного образования детей «Детско-юношеской школы  
«Витязь»**

2015 г.

## Общие сведения

Муниципальное автономное образовательное учреждение  
дополнительного образования детей «Детско-юношеская школа «Витязь»  
(Полное наименование образовательного учреждения)

Юридический адрес: г. Наб.Челны пр. Набережночелнинский д.23

Фактический адрес: г. Наб.Челны пр. Набережночелнинский д.23

Руководители образовательного учреждения:

Директор (руководитель) Гирфанов Рашид Димович 8-917-26497-39

(должность)

(фамилия, имя, отчество)

(телефон)

зам.директора по УП Юдин Владимир Михайлович 8-917-294-10-63

(должность)

(фамилия, имя, отчество)

(телефон)

Старший методист Буханов Юрий Николаевич 8-927-458-67-33

(должность)

(фамилия, имя, отчество)

(телефон)

Ответственные работники  
муниципального органа образования

Начальник Управления

Физической культуры и Спорта

(должность)

Н.Ш. Безрукова

(фамилия, имя, отчество)

30-70-56

(телефон)

Ответственные от Госавтоинспекции  
Старший государственный инспектор  
дорожного надзора группы ГИБДД  
по обслуживанию территории  
отдела полиции № 4 "Электротехнический"  
капитан полиции

(должность)

Сафин Ильгиз Ринатович

(фамилия, имя, отчество)

34-63-69

(телефон)

Ответственные от Госавтоинспекции

Начальник отделения пропаганды

безопасности дорожного движения

(должность)

Пожарская Лилия Арслановна

(фамилия, имя, отчество)

37-95-73

Ответственные работники  
за мероприятия по профилактике  
детского травматизма

Зам директора по ВР

(должность)

Петрова Светлана Михайловна 8-906-332-97-77

(фамилия, имя, отчество)

(телефон)

Руководитель или ответственный  
работник дорожно-эксплуатационной  
организации, осуществляющей  
содержание улично-дорожной сети (УДС)\*

ООО «Жилищник» директор Рахманина Татьяна Алексеевна 71-02-80  
(должность) (фамилия, имя, отчество) (телефон)

Руководитель или ответственный  
работник дорожно-эксплуатационной  
организации, осуществляющей  
содержание технических средств  
организации дорожного движения (ТСОДД)\*

ООО «Набчелнытрансигнал»  
главный инженер Магизов Наумиз Альфредович 77-05-67  
(должность) (фамилия, имя, отчество) (телефон)

Количество воспитанников 500 чел.

Наличие уголка по БДД в холле  
(если имеется, указать место расположения)

Наличие кабинета по БДД нет  
(если имеется, указать место расположения)

Наличие автогородка (площадки) по БДД нет

Наличие автобуса в образовательном учреждении СИКАР – VW17-автобус

Владелец автобуса МАОУ ДОД ДЮСШ «Витязь»  
(образовательное учреждение, муниципальное образование и др.)

Время занятий в образовательном учреждении:

Плановые занятия 8<sup>00</sup> – 20<sup>00</sup> (период)

внеклассные занятия: нет – \_\_\_\_\_ (период)

#### Телефоны оперативных служб:

Единый номер вызова оперативных служб с мобильного тел. 112

Дежурная часть МЧС \_\_\_\_\_ тел. 38-16-01 или 01

Дежурная часть полиция \_\_\_\_\_ тел. 37-95-06 или 02

Больница Скорой медицинской помощи (БСМП) \_\_\_\_\_ тел. 30-33-03 или 03

Служба Управления ФСБ РФ \_\_\_\_\_ тел. 70-13-32

\* Дорожно-эксплуатационные организации, осуществляющие содержание УДС и ТСОДД, несут ответственность в соответствии с законодательством Российской Федерации (Федеральный закон «О безопасности дорожного движения» от 10 декабря 1995 г. № 196-ФЗ, Кодекс Российской Федерации об административных правонарушениях, Гражданский кодекс Российской Федерации).



## Содержание

### I. План-схемы образовательного учреждения.

1. Район расположения образовательного учреждения, пути движения транспортных средств и детей (обучающихся, воспитанников).
2. Организация дорожного движения в непосредственной близости от образовательного учреждения с размещением соответствующих технических средств организации дорожного движения, маршруты движения детей и расположение парковочных мест.
3. Маршруты движения организованных групп детей от образовательного учреждения к стадиону, парку или спортивно-оздоровительному комплексу.
4. Пути движения транспортных средств к местам разгрузки/погрузки и рекомендуемые безопасные пути передвижения детей по территории образовательного учреждения.

### II. Информация об обеспечении безопасности перевозок детей специальным транспортным средством (автобусом).

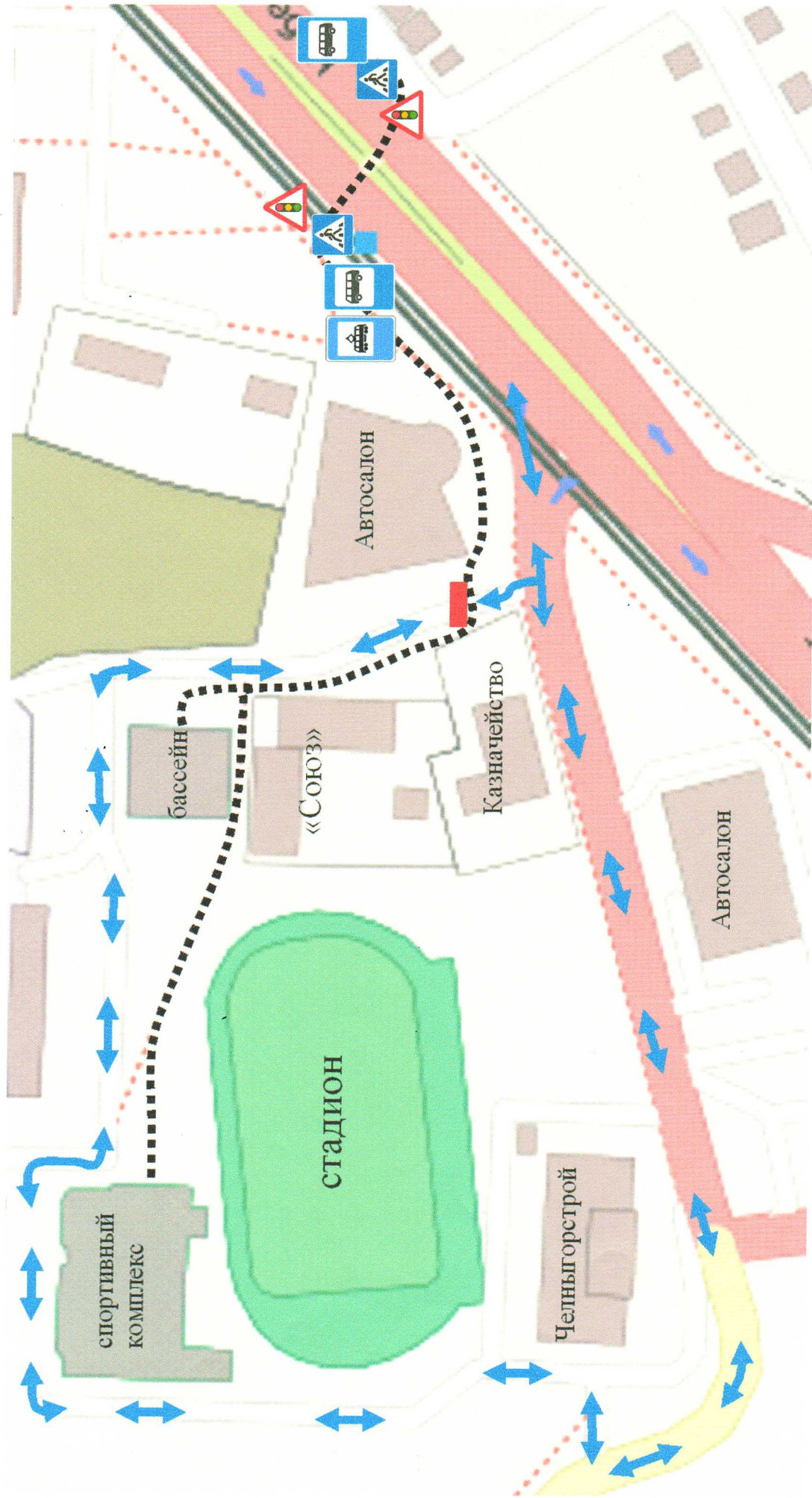
1. Общие сведения.
2. Маршрут движения автобуса до образовательного учреждения.
3. Безопасное расположение остановки автобуса у образовательного учреждения.

### III. Приложения

План-схема пути движения транспортных средств и детей (обучающихся, воспитанников) при проведении дорожных ремонтно-строительных работ вблизи образовательного учреждения



I. План-схемы образовательного учреждения  
1. Район расположения образовательного учреждения,



- ↔ Движение транспортных средств
- ..... Направление безопасного движения детей к ДЮСШ
- Опасная зона
- ⚠ Рекомендованно пешеходный переход



## Рекомендации к составлению план-схемы района расположения образовательного учреждения

1. Район расположения образовательного учреждения определяется группой жилых домов, зданий и улично-дорожной сетью с учетом остановок общественного транспорта (выходов из станций метро), центром которого является непосредственно образовательное учреждение;

2. Территория, указанная на схеме, включает:

образовательное учреждение;

стадион вне территории образовательного учреждения, на котором могут проводиться занятия по физической культуре (*при наличии*);

парк, в котором могут проводиться занятия с детьми на открытом воздухе (*при наличии*);

спортивно-оздоровительный комплекс (*при наличии*);

жилые дома, в которых проживает большая часть детей (учеников) данного образовательного учреждения;

автомобильные дороги и тротуары.

3. На схеме обозначены:

расположение жилых домов, зданий и сооружений;

сеть автомобильных дорог;

пути движения транспортных средств;

пути движения детей (обучающихся, воспитанников) в/из образовательного учреждения;

опасные участки (места несанкционированных переходов на подходах к образовательному учреждению, места имевших место случаев дорожно-транспортных происшествий с участием детей-пешеходов и детей-велосипедистов);

уличные (наземные – регулируемые / нерегулируемые) и внеуличные (надземные и подземные) пешеходные переходы;

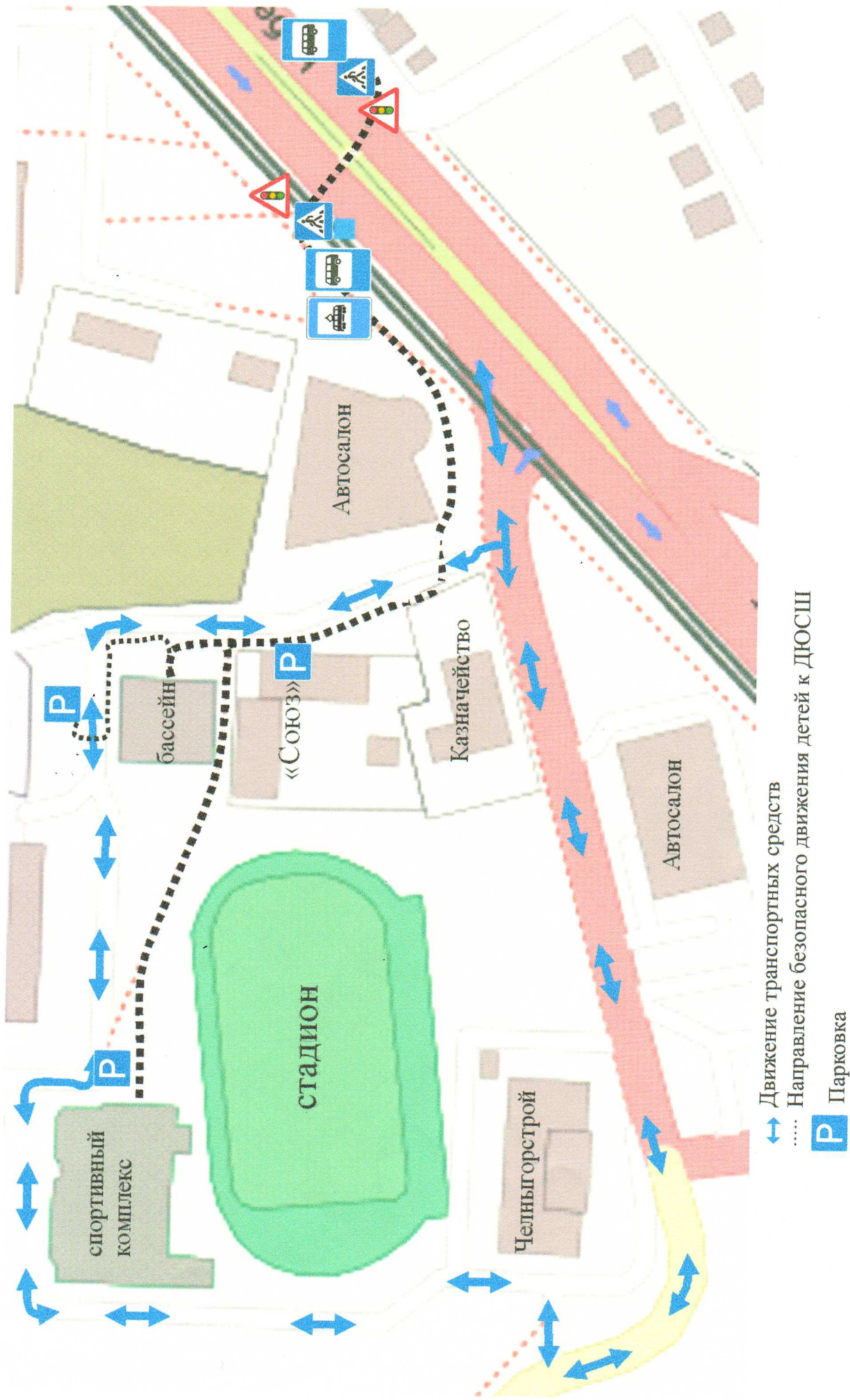
названия улиц и нумерация домов.

Схема необходима для общего представления о районе расположения образовательного учреждения. На схеме обозначены наиболее частые пути движения обучающихся от дома (от отдаленных остановок маршрутных транспортных средств) к образовательному учреждению и обратно.

При исследовании маршрутов движения детей необходимо уделить особое внимание опасным зонам, где дети (обучающиеся, воспитанники) пересекают проезжие части дорог не по пешеходному переходу.



2. Схема организации дорожного движения в непосредственной близости от образовательного учреждения с размещением соответствующих технических средств организации дорожного движения, маршрутов движения детей и расположения парковочных мест





## **Рекомендации к составлению схемы организации дорожного движения в непосредственной близости от образовательного учреждения**

1. Схема организации дорожного движения ограничена автомобильными дорогами, находящимися в непосредственной близости от образовательного учреждения.

2. На схеме обозначаются:

здание образовательного учреждения с указанием территории, принадлежащей непосредственно образовательному учреждению (при наличии указать ограждение территории);

автомобильные дороги и тротуары;

уличные (наземные – регулируемые / нерегулируемые) и внеуличные (надземные и подземные) пешеходные переходы на подходах к образовательному учреждению;

дислокация существующих дорожных знаков и дорожной разметки;

другие технические средства организации дорожного движения;

направление движения транспортных средств по проезжей части;

направление безопасного маршрута движения детей (обучающихся, воспитанников).

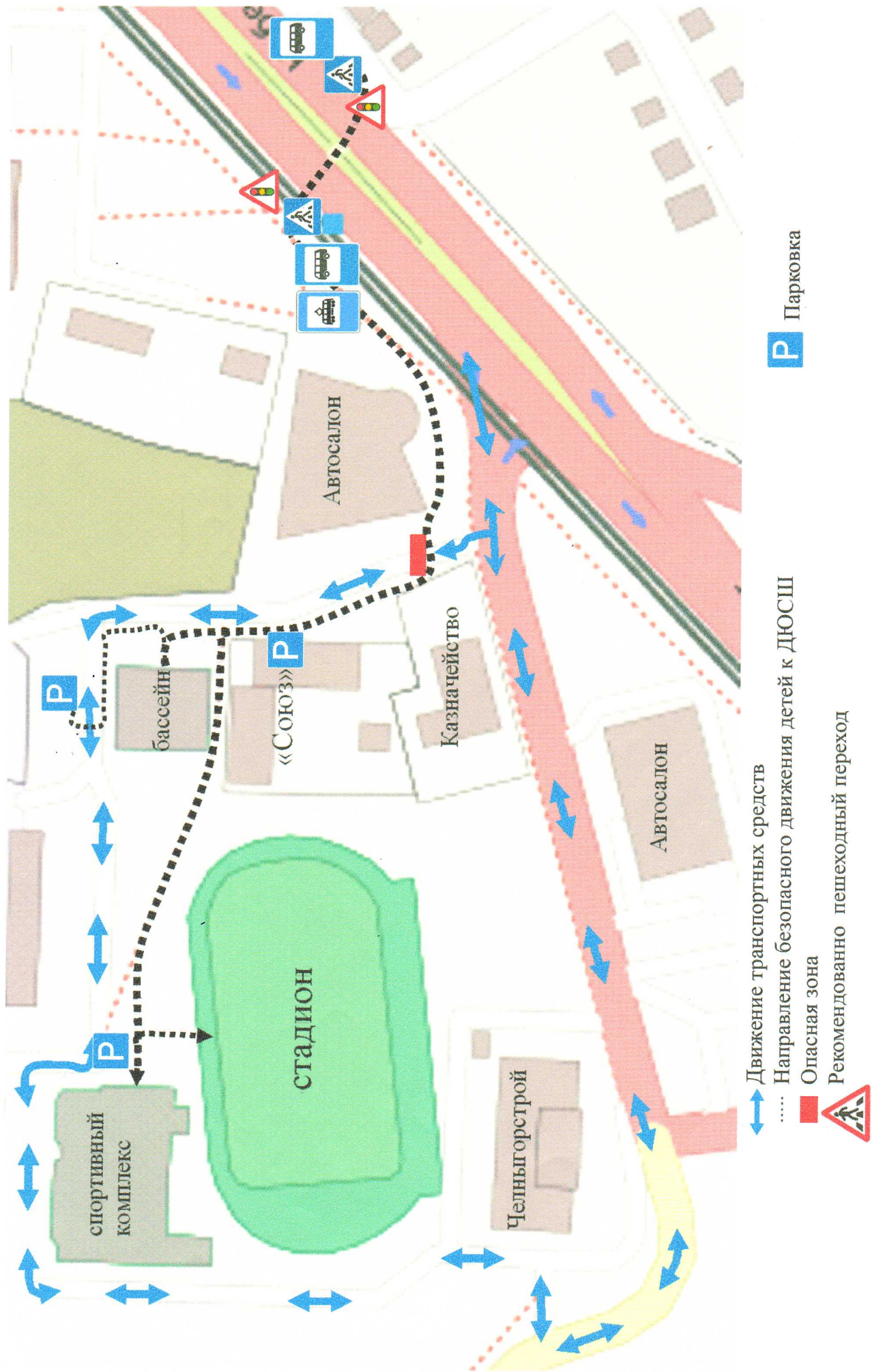
3. На схеме указано расположение остановок маршрутных транспортных средств и безопасные маршруты движения детей (обучающихся, воспитанников) от остановочного пункта к образовательному учреждению и обратно;

4. При наличии стоянки (парковочных мест) около образовательного учреждения, указывается место расположение и безопасные маршруты движения детей от парковочных мест к образовательному учреждению и обратно.

К схеме (в случае необходимости) должен быть приложен план мероприятий по приведению существующей организации дорожного движения к организации дорожного движения, соответствующей нормативным техническим документам, действующим в области дорожного движения, по окончании реализации которого готовится новая схема.



3. Маршруты движения организованных групп детей от образовательного учреждения к стадиону, или спортивно-оздоровительному комплексу



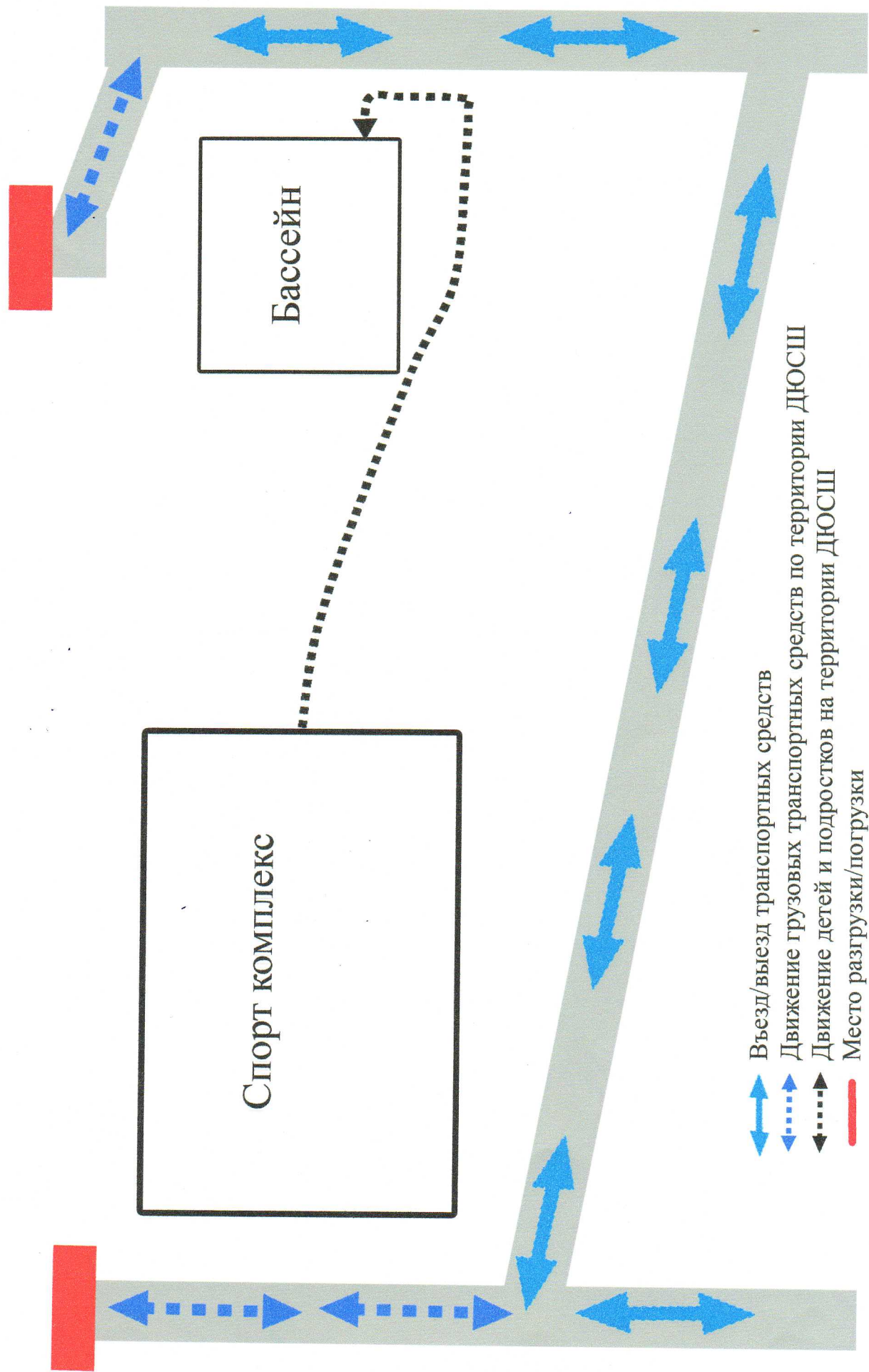
**Рекомендации к составлению схемы маршрутов движения организованных групп детей от образовательного учреждения к стадиону, парку или спортивно-оздоровительному комплексу**

На схеме района расположения образовательного учреждения указываются безопасные маршруты движения детей от образовательного учреждения к стадиону, парку или спортивно-оздоровительному комплексу и обратно.

Эти схемы должны использоваться преподавательским составом при организации движения групп детей к местам проведения занятий вне территории образовательного учреждения.



4. Пути движения транспортных средств к местам разгрузки/погрузки и рекомендуемые безопасные пути передвижения детей по территории образовательного учреждения



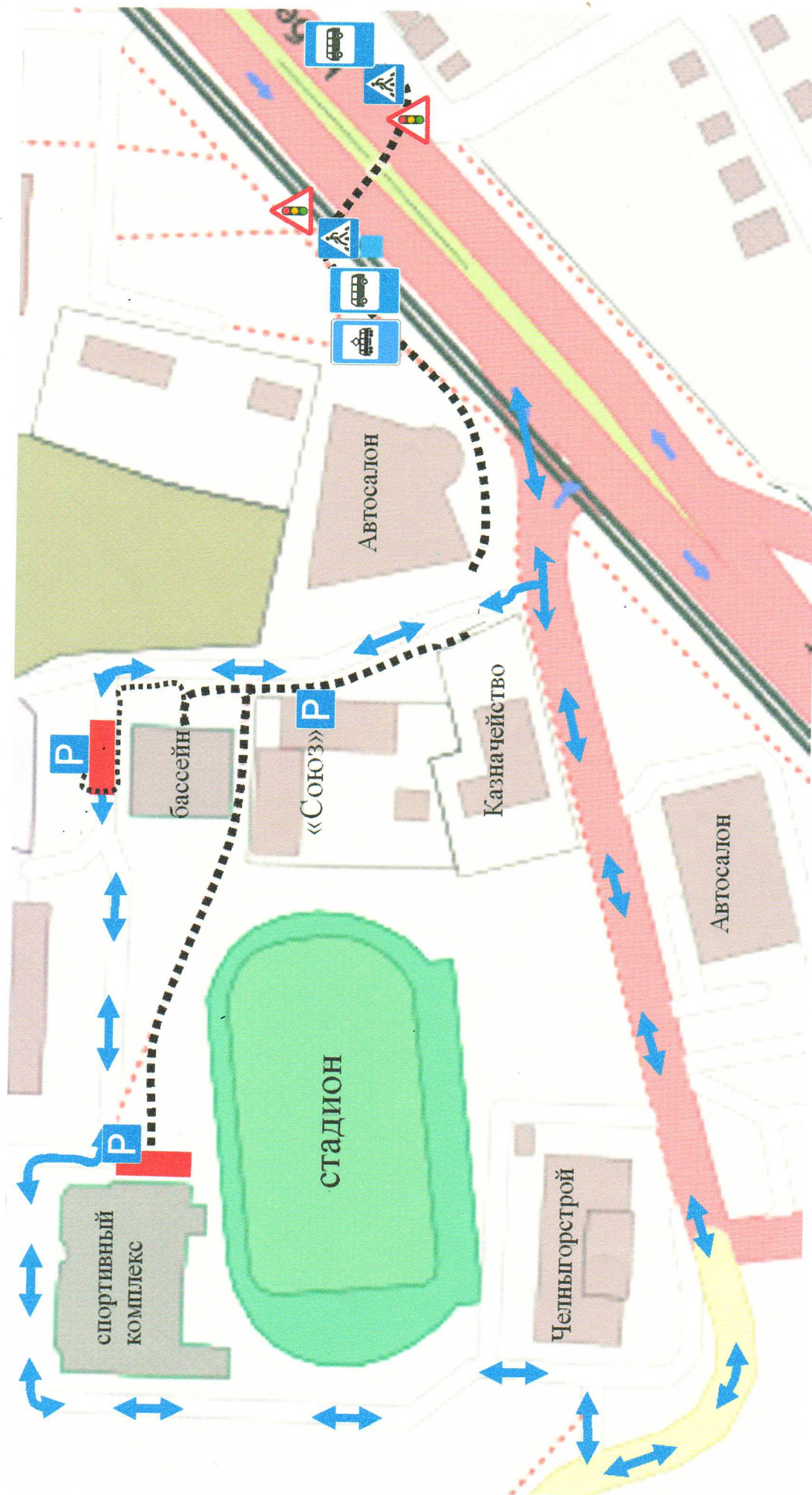
**Рекомендации к составлению схемы пути движения транспортных средств к местам разгрузки/погрузки и рекомендуемые безопасные пути передвижения детей по территории образовательного учреждения**

На схеме указывается примерная траектория движения транспортных средств на территории образовательного учреждения, в том числе места погрузки/разгрузки, а также безопасный маршрут движения детей во время погрузочно-разгрузочных работ.

В целях обеспечения безопасного движения детей по территории образовательного учреждения необходимо исключить пересечения путей движения детей и путей движения транспортных средств.



2. Маршрут движения автобуса до образовательного учреждения



↔ Маршрут движения автобуса  
■ Место посадки/высадки детей

Р Парковка



## **Рекомендации к составлению схемы маршрута движения автобуса до образовательного учреждения**

На схеме указываются населенные пункты, через которые следует автобус образовательного учреждения, оборудованные места остановок для посадки и высадки детей в каждом населенном пункте и в иных местах по маршруту движения автобуса; непосредственно населенный пункт, где расположено образовательное учреждение.

На схеме указывается безопасный маршрут следования автобуса образовательного учреждения из пункта А в пункт В, а также обозначены:

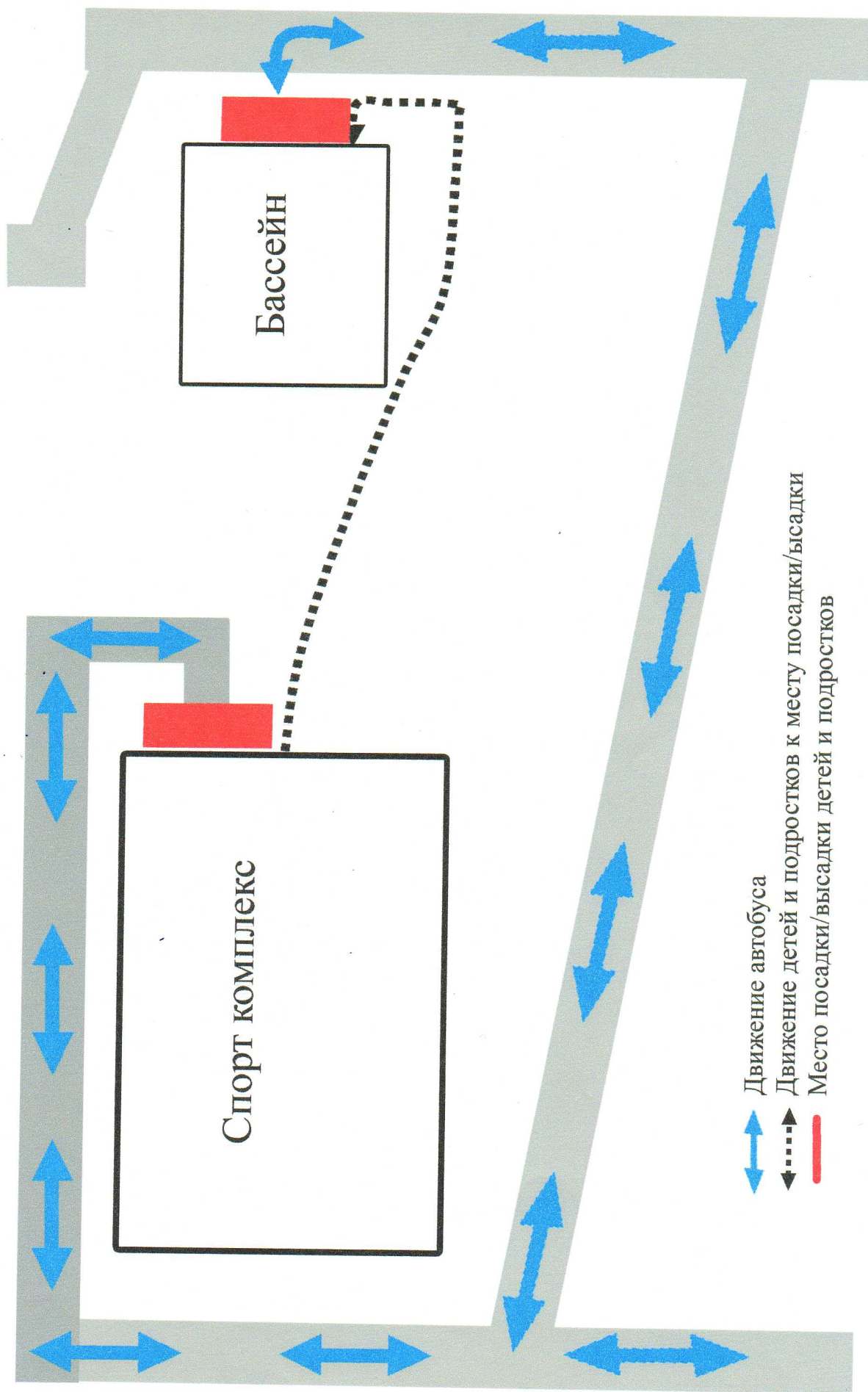
- жилые дома населенных пунктов;
- здание образовательного учреждения;
- автомобильные дороги;
- дислокация существующих дорожных знаков на пути следования автобуса образовательного учреждения;
- пешеходные переходы, пересекающие проезжую часть маршрута движения автобуса образовательного учреждения;
- другие технические средства организации дорожного движения на маршруте движения автобуса образовательного учреждения.

Дополнительно, при наличии трудных (опасных) участков дорог по пути следования автобуса, представляется целесообразным давать их подробное описание с рекомендациями по безопасному преодолению.

Кроме того, рекомендуется дополнять паспорт фотоматериалами с изображением таких участков, а также с изображениями остановочных пунктов и мест ожидания.

В случаях, когда осуществляется перевозка детей специальным транспортным средством на экскурсии, спортивные соревнования, в детские оздоровительные лагеря, к месту сдачи государственной аттестации и единого государственного экзамена, Паспорт безопасности маршрута движения автобуса образовательного учреждения дополняется соответствующими схемами дополнительных маршрутов движения специального транспортного средства (автобуса).

3. Безопасное расположение остановки автобуса у образовательного учреждения



## **Рекомендации к составлению схемы расположения остановки автобуса у образовательного учреждения**

На схеме указывается подъезд в оборудованный «карман» или другое оборудованное место для посадки и высадки детей из автобуса у образовательного учреждения, и дальнейший путь движения автобуса по проезжей части, а также безопасный маршрут движения детей (обучающихся, воспитанников) от остановки автобуса у образовательного учреждения.

На схеме обозначены:

жилые дома района расположения образовательного учреждения;

здание образовательного учреждения;

ограждение территории образовательного учреждения (*при наличии*);

автомобильные дороги.



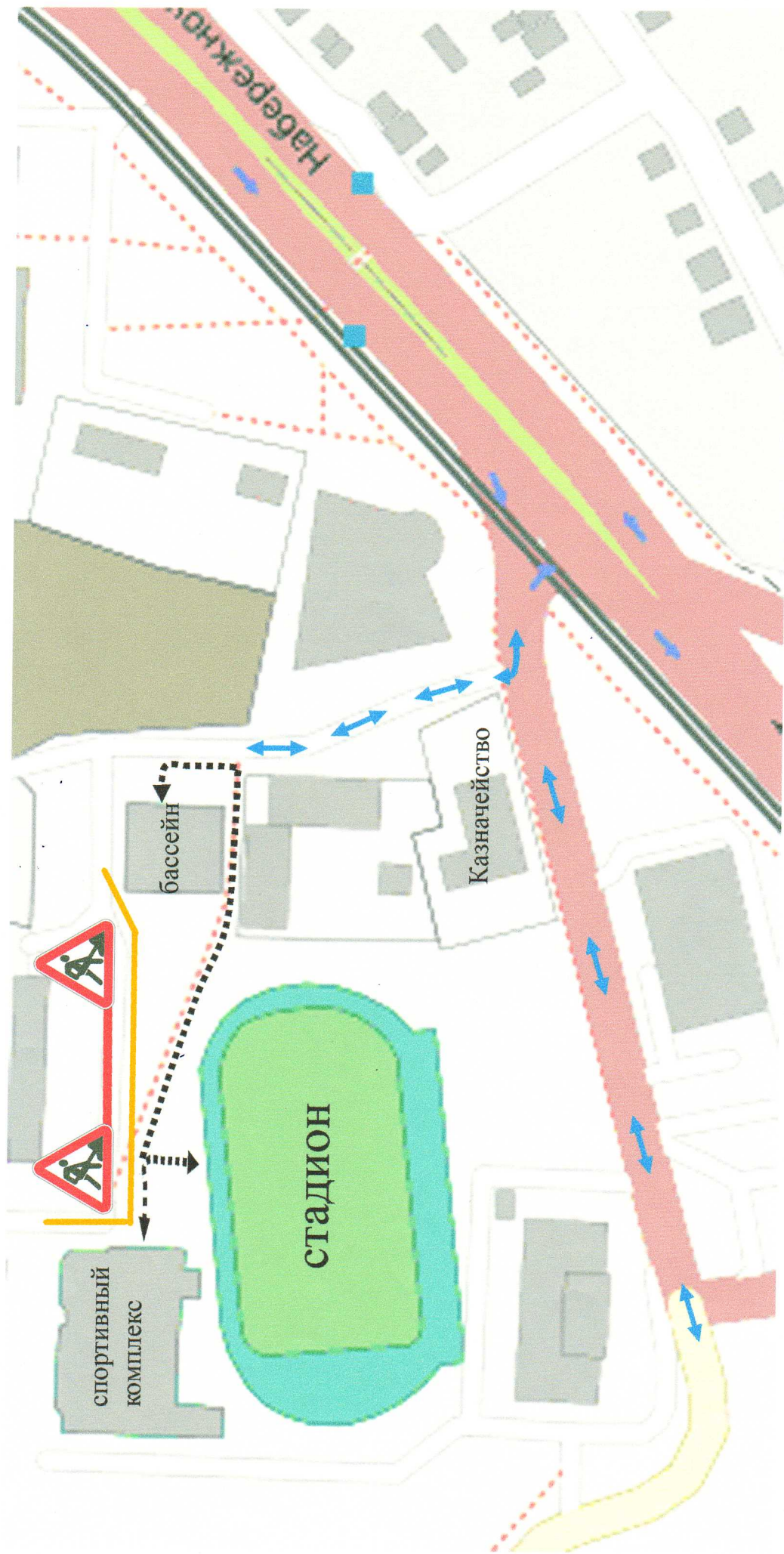
**Рекомендации к составлению план-схемы пути движения  
транспортных средств и детей (учеников)  
при проведении дорожных ремонтно-строительных работ  
вблизи образовательного учреждения**

На схеме указывается место производства дорожных ремонтно-строительных работ, его обустройство дорожными знаками и ограждениями, иными техническими средствами организации дорожного движения, а также безопасный маршрут движения детей (обучающихся, воспитанников) к образовательному учреждению с учетом изменения маршрута движения по тротуару.

На схеме обозначены:

- участок производства дорожных ремонтно-строительных работ;
- автомобильные дороги;
- тротуары;
- альтернативные пути (обходы места производства дорожных ремонтно-строительных работ пешеходами и объезды транспортными средствами);
- здание образовательного учреждения;
- ограждение территории образовательного учреждения *(при наличии)*.

План-схема пути движения транспортных средств и детей при проведении дорожных ремонтно-строительных работ вблизи образовательного учреждения.



- ←····→ Движение детей
- Место ремонтных работ
- Временная пешеходная дорожка